



**КОМИТЕТ ИМУЩЕСТВЕННЫХ ОТНОШЕНИЙ  
АДМИНИСТРАЦИИ ПЕРМСКОГО МУНИЦИПАЛЬНОГО ОКРУГА**

**РЕШЕНИЕ**

о размещении объектов № 202

Пермский край  
Пермский муниципальный округ

31.01.2025

Комитет имущественных отношений администрации Пермского муниципального округа разрешает Акционерному обществу «Газпром газораспределение Пермь» (ИНН 5902183841, ОГРН 1025900512670, почтовый адрес: 614000, г. Пермь, ул. Петропавловская, 43)

размещение объекта «Газопровод давлением до 1.2 Мпа, для размещения которого не требуется разрешения на строительство»

на землях государственная собственность на которые не разграничена

на срок 1 год

Местоположение: Пермский край, м.о. Пермский, п. Юго-Камский, ул. Советская, к дому 218

Приложение: схема предполагаемых к использованию земель или части земельного участка.

Особые условия использования:

- 1) При размещении газопровода учесть параметры ширины проезда улично-дорожной сети, во избежание сужения полосы отвода дороги.
- 2) При условии получения разрешения на производство земляных работ.

Заместитель председателя комитета

  
(подпись, печать)

  
М.В. Королева

## Схема предполагаемых к использованию земель или части земельного участка

Объект: Газопровод давлением до 1,2 Мпа, для размещения которого не требуется разрешения на строительство

Местоположение: расположенных по адресу: Пермский край, м.о. Пермский, п. Юго-Камский, ул. Советская, к дому 218

Площадь земель или части земельного участка, кв.м.: 492

Категория земель: земли населенных пунктов

Вид разрешенного использования: -

Каталог координат, м

№ точки границы	X	Y
п1	483996.23	2194163.82
п2	483996.21	2194161.79
п3	483994.92	2194161.89
п4	483994.84	2194159.94
п5	483998.41	2194159.62
п6	483998.08	2194151.26
п7	484002.08	2194151.10
п8	484002.48	2194161.39
п9	484003.26	2194210.18
п10	483998.87	2194234.12
п11	483998.19	2194242.81
п12	483998.07	2194254.80
п13	483998.63	2194270.71
п14	483994.63	2194270.85
п15	483994.07	2194254.86
п16	483994.19	2194242.63
п17	483994.89	2194233.60
п18	483999.26	2194209.84
п19	483998.51	2194163.62
п1	483996.23	2194163.82





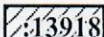


Описание границ смежных землепользователей:

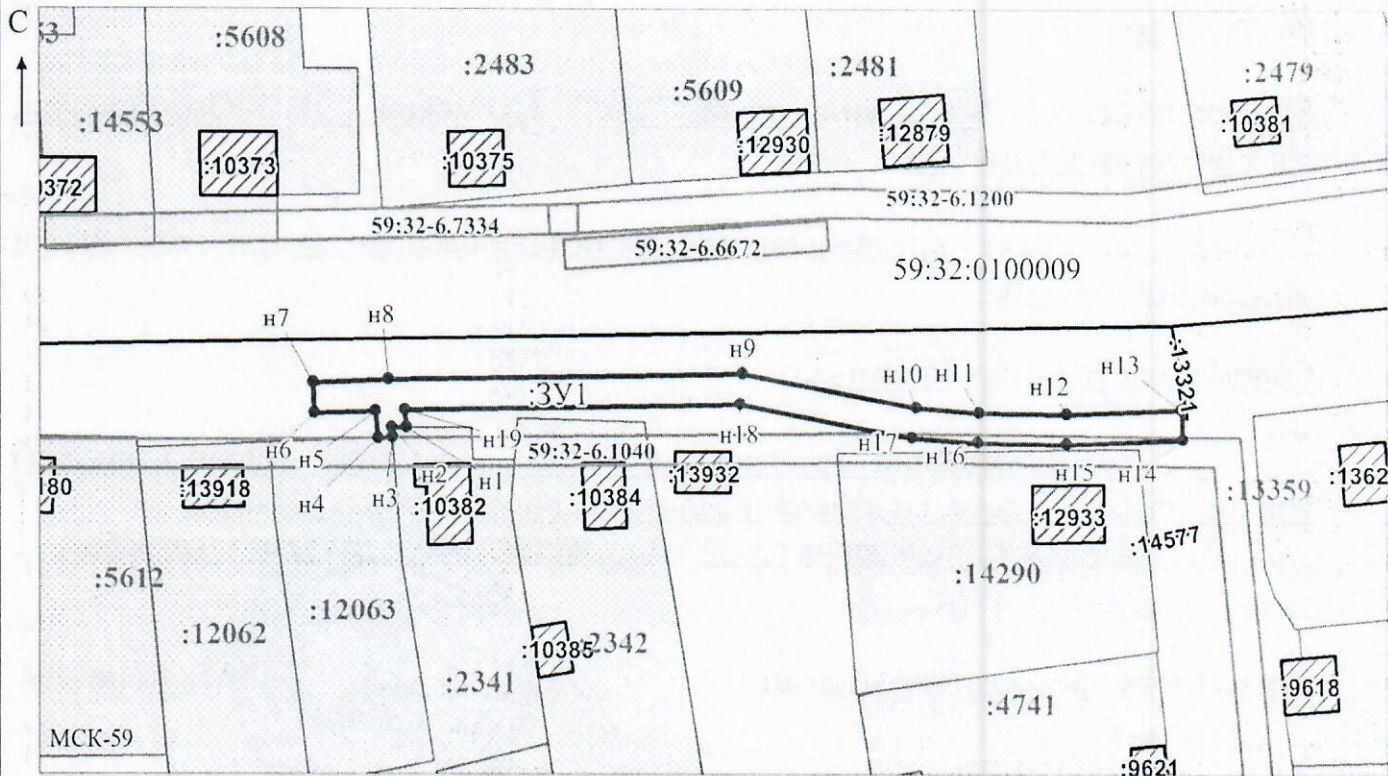
От точки п1 до точки п3 - земельный участок с кадастровым номером 59:32:0100009:2341

От точки п3 до точки п4 - земельный участок с кадастровым номером 59:32:5550001:38

От точки п4 до точки п1 - земли общего пользования

### Условные обозначения:

- |   |   |   |  |
|---|---|---|--|
|    | - предполагаемый участок земель, на которых планируется размещение объекта              |    | - зоны с особыми условиями использования территории, сведения о которых внесены в ЕГРН |
|   | - границы и номер земельного участка, сведения о которых внесены в ЕГРН                 |  | - обозначение запрашиваемого земельного участка  |
|  | - границы и номер объекта капитального строительства, сведения о которых внесены в ЕГРН |  | - характерная точка границ земель или части земельного участка                         |
|  | - граница кадастрового квартала   |   |  |
- 59:32:0100009 - номер кадастрового квартала



Масштаб 1:1000

/ Осипова А.Д.

Заявитель: \_\_\_\_\_

МП

(подпись, расшифровка подписи)

(для юридических лиц и индивидуальных предпринимателей)